Výchozí stav

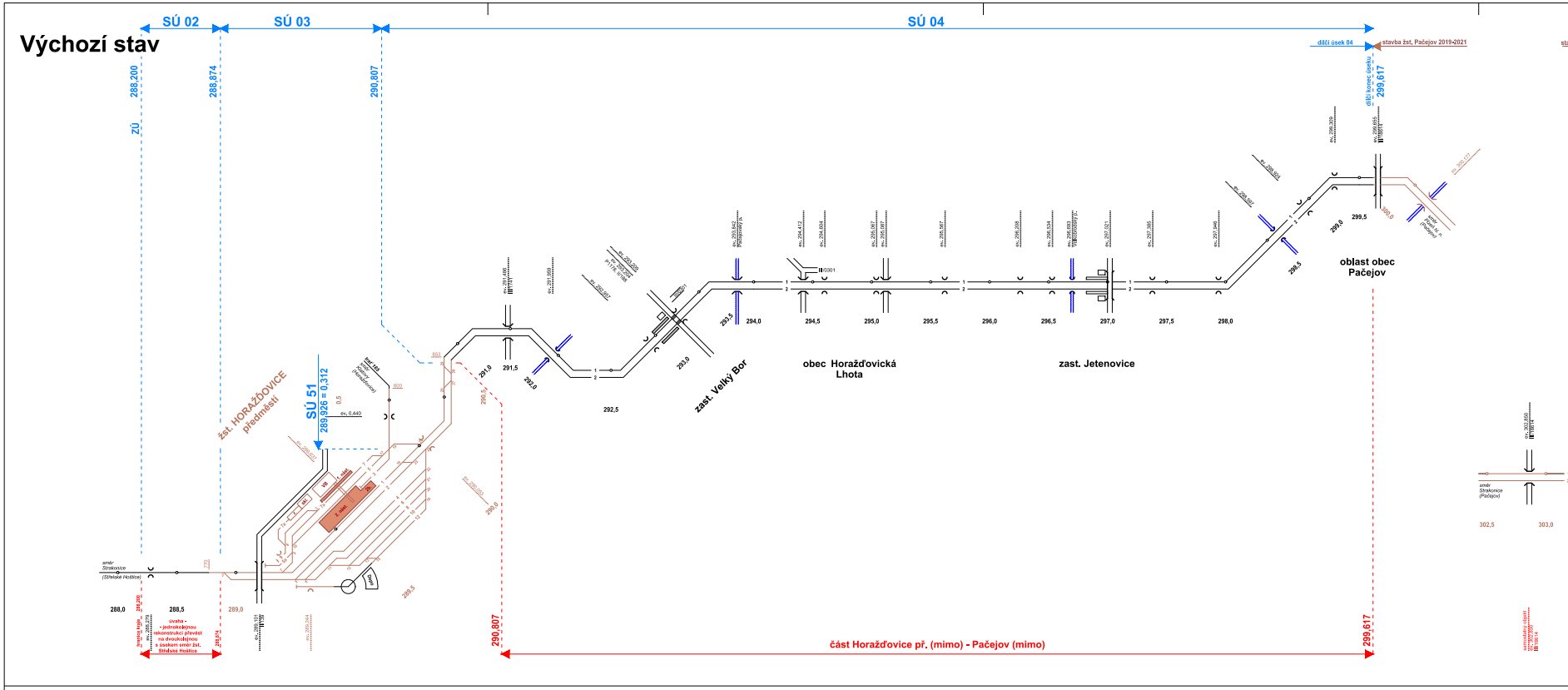
SÚ 02
SÚ 03
SÚ 04
288,200
ZÚ
288,874
290,807
dílčí úsek 04
stavba žst. Pačejov 2019-2021
dílčí konec úseku
299,617
SÚ 51
289,926 = 0,312
žst. HORAŽĎOVICE předměstí
zast. Velký Bor
obec Horažďovická Lhota
zast. Jetenovice
oblast obec Pačejov
směr Strakonice
(Střelské Hoštice)
288,0
288,5
289,0
289,5
290,0
290,5
291,0
291,5
292,0
292,5
293,0
293,5
294,0
294,5
295,0
295,5
296,0
296,5
297,0
297,5
298,0
298,5
299,0
299,5
300,0
302,5
303,0
hranice kraje
ev. 288,279
ev. 289,101
úvaha -
- jednokolejnou rekonstrukcí převést na dvoukolejnou s úsekem směr žst. Střelské Hoštice
290,807
299,617
část Horažďovice př. (mimo) - Pačejov (mimo)
směr Strakonice (Pačejov)

Výhledový stav

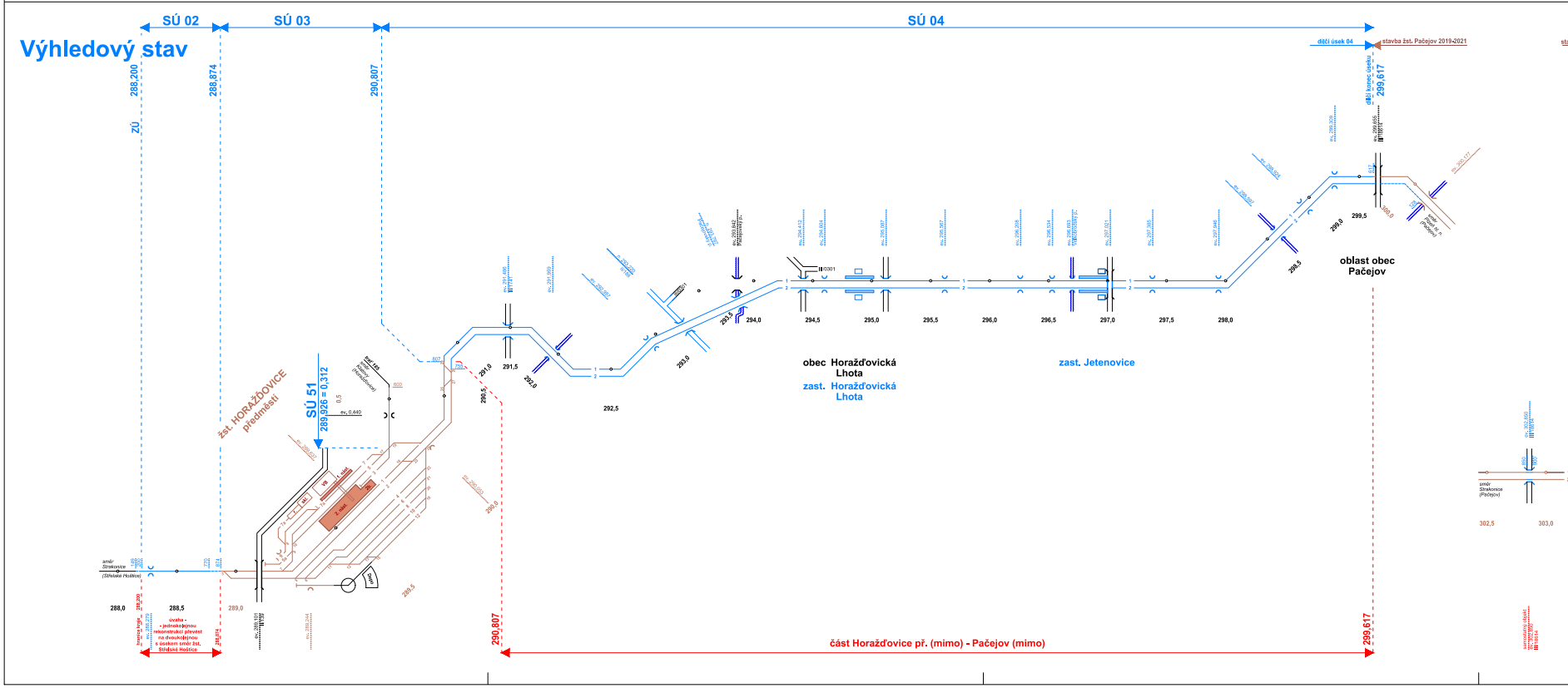
SÚ 02
SÚ 03
SÚ 04
288,200
ZÚ
288,874
290,807
dílčí úsek 04
stavba žst. Pačejov 2019-2021
dílčí konec úseku
299,617
SÚ 51
289,926 = 0,312
žst. HORAŽĎOVICE předměstí
obec Horažďovická Lhota
zast. Horažďovická Lhota
zast. Jetenovice
oblast obec Pačejov
směr Strakonice
(Střelské Hoštice)
288,0
288,5
289,0
290,5
291,0
291,5
292,0
292,5
293,0
293,5
294,0
294,5
295,0
295,5
296,0
296,5
297,0
297,5
298,0
298,5
299,0
299,5
300,0
302,5
303,0
hranice kraje
ev. 288,279
ev. 289,101
úvaha -
- jednokolejnou rekonstrukcí převést na dvoukolejnou s úsekem směr žst. Střelské Hoštice
290,807
299,617
část Horažďovice př. (mimo) - Pačejov (mimo)
směr Strakonice (Pačejov)

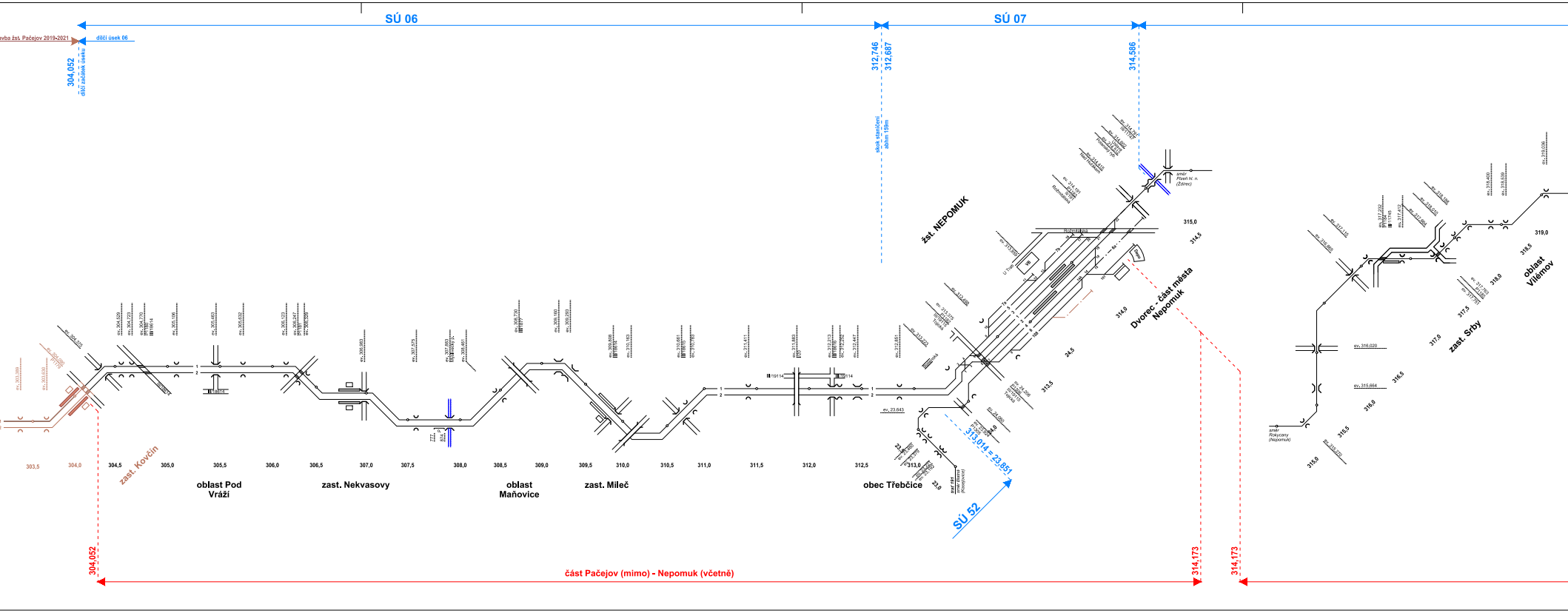
SÚ 06
SÚ 07
vba žst. Pačejov 2019-2021
dílčí úsek 06
304,052
dílčí začátek úseku
312,746
312,687
314,586
skok staničení
sbhm 159m
žst. NEPOMUK
Dvorec - část města Nepomuk
zast. Srby
oblast Vilémov
zast. Kovčín
oblast Pod Vráží
zast. Nekvasovy
oblast Maňovice
zast. Mileč
obec Třebčice
313,014 = 23,851
SÚ 52
303,5
304,0
304,5
305,0
305,5
306,0
306,5
307,0
307,5
308,0
308,5
309,0
309,5
310,0
310,5
311,0
311,5
312,0
312,5
313,0
313,5
314,0
314,5
315,0
315,5
316,0
316,5
317,0
317,5
318,0
318,5
319,0
23,0
23,5
24,0
24,5
304,052
314,173
314,173
část Pačejov (mimo) - Nepomuk (včetně)

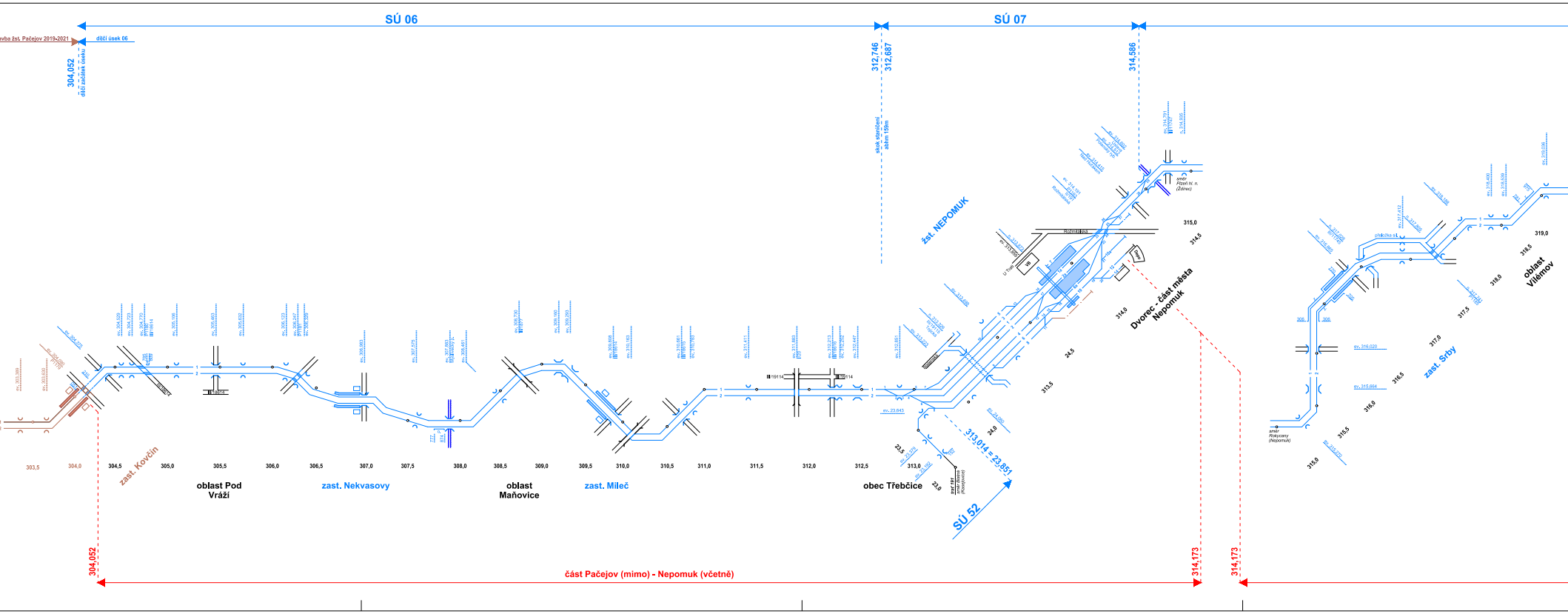
SÚ 06
SÚ 07
vba žst. Pačejov 2019-2021
dílčí úsek 06
304,052
dílčí začátek úseku
312,746
312,687
314,586
skok staničení
sbhm 159m
žst. NEPOMUK
Dvorec - část města Nepomuk
zast. Srby
oblast Vilémov
zast. Kovčín
oblast Pod Vráží
zast. Nekvasovy
oblast Maňovice
zast. Mileč
obec Třebčice
313,014 = 23,851
SÚ 52
303,5
304,0
304,5
305,0
305,5
306,0
306,5
307,0
307,5
308,0
308,5
309,0
309,5
310,0
310,5
311,0
311,5
312,0
312,5
313,0
313,5
314,0
314,5
315,0
315,5
316,0
316,5
317,0
317,5
318,0
318,5
319,0
23,0
23,5
24,0
24,5
304,052
314,173
314,173
část Pačejov (mimo) - Nepomuk (včetně)

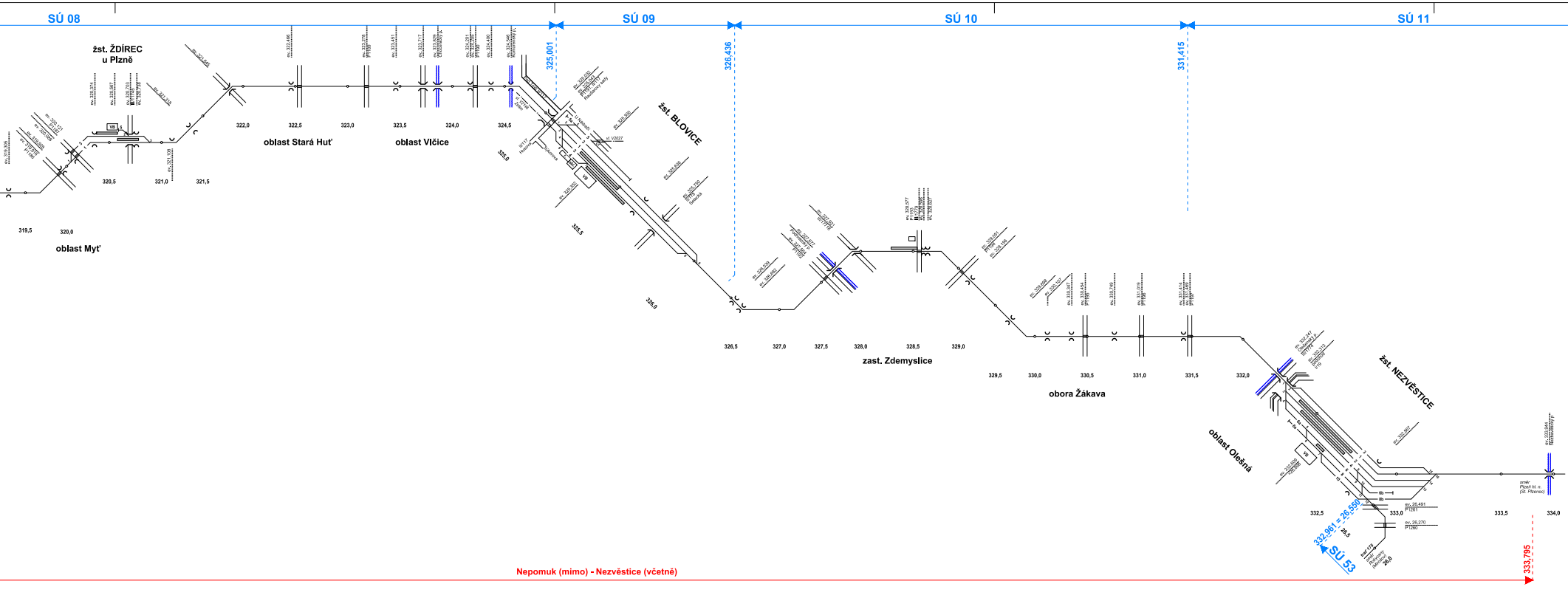
SÚ 08
SÚ 09
SÚ 10
SÚ 11
325,001
326,436
331,415
žst. ŽDÍREC
u Plzně
oblast Myť
oblast Stará Huť
oblast Vlčice
žst. BLOVICE
zast. Zdemyslice
obora Žákava
žst. NEZVĚSTICE
oblast Olešná
319,5
320,0
320,5
321,0
321,5
322,0
322,5
323,0
323,5
324,0
324,5
325,0
325,5
326,0
326,5
327,0
327,5
328,0
328,5
329,0
329,5
330,0
330,5
331,0
331,5
332,0
332,5
333,0
333,5
334,0
332,961 = 26,550
SÚ 53
333,795
Nepomuk (mimo) - Nezvěstice (včetně)

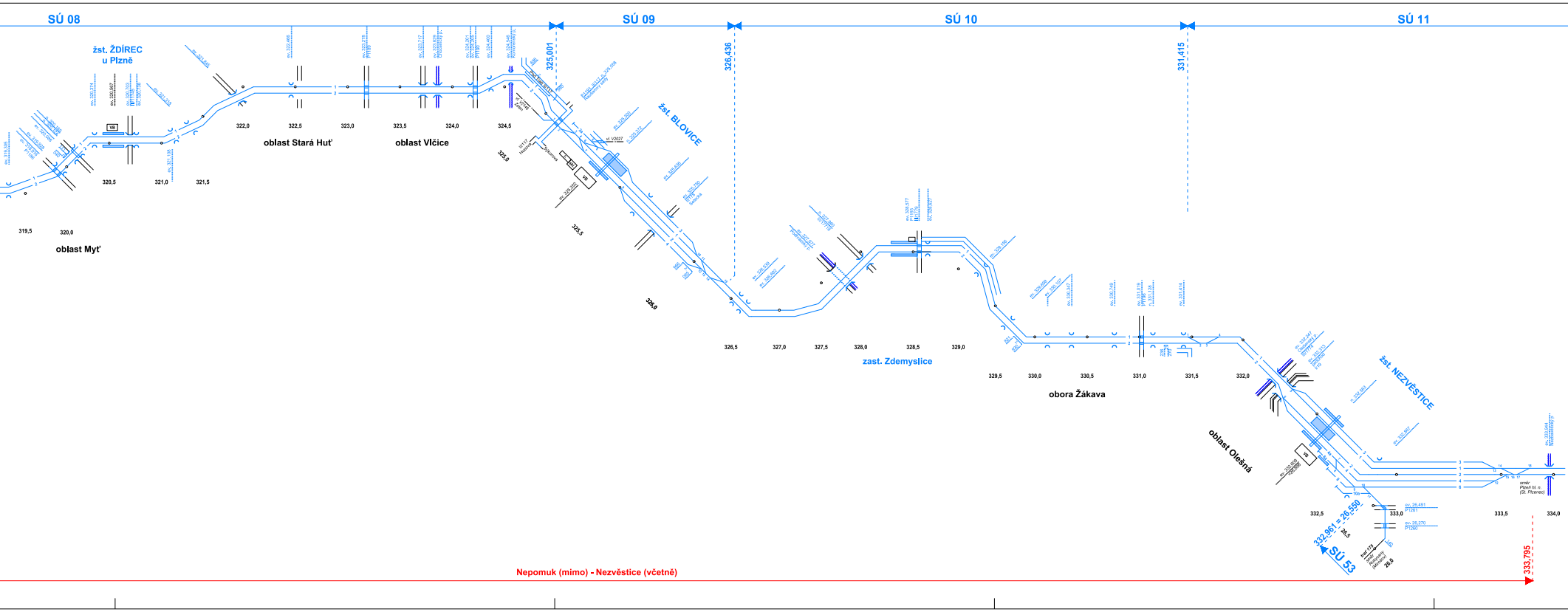
SÚ 08
SÚ 09
SÚ 10
SÚ 11
325,001
326,436
331,415
žst. ŽDÍREC
u Plzně
oblast Myť
oblast Stará Huť
oblast Vlčice
žst. BLOVICE
zast. Zdemyslice
obora Žákava
žst. NEZVĚSTICE
oblast Olešná
319,5
320,0
320,5
321,0
321,5
322,0
322,5
323,0
323,5
324,0
324,5
325,0
325,5
326,0
326,5
327,0
327,5
328,0
328,5
329,0
329,5
330,0
330,5
331,0
331,5
332,0
332,5
333,0
333,5
334,0
332,961 = 26,550
SÚ 53
333,795
Nepomuk (mimo) - Nezvěstice (včetně)

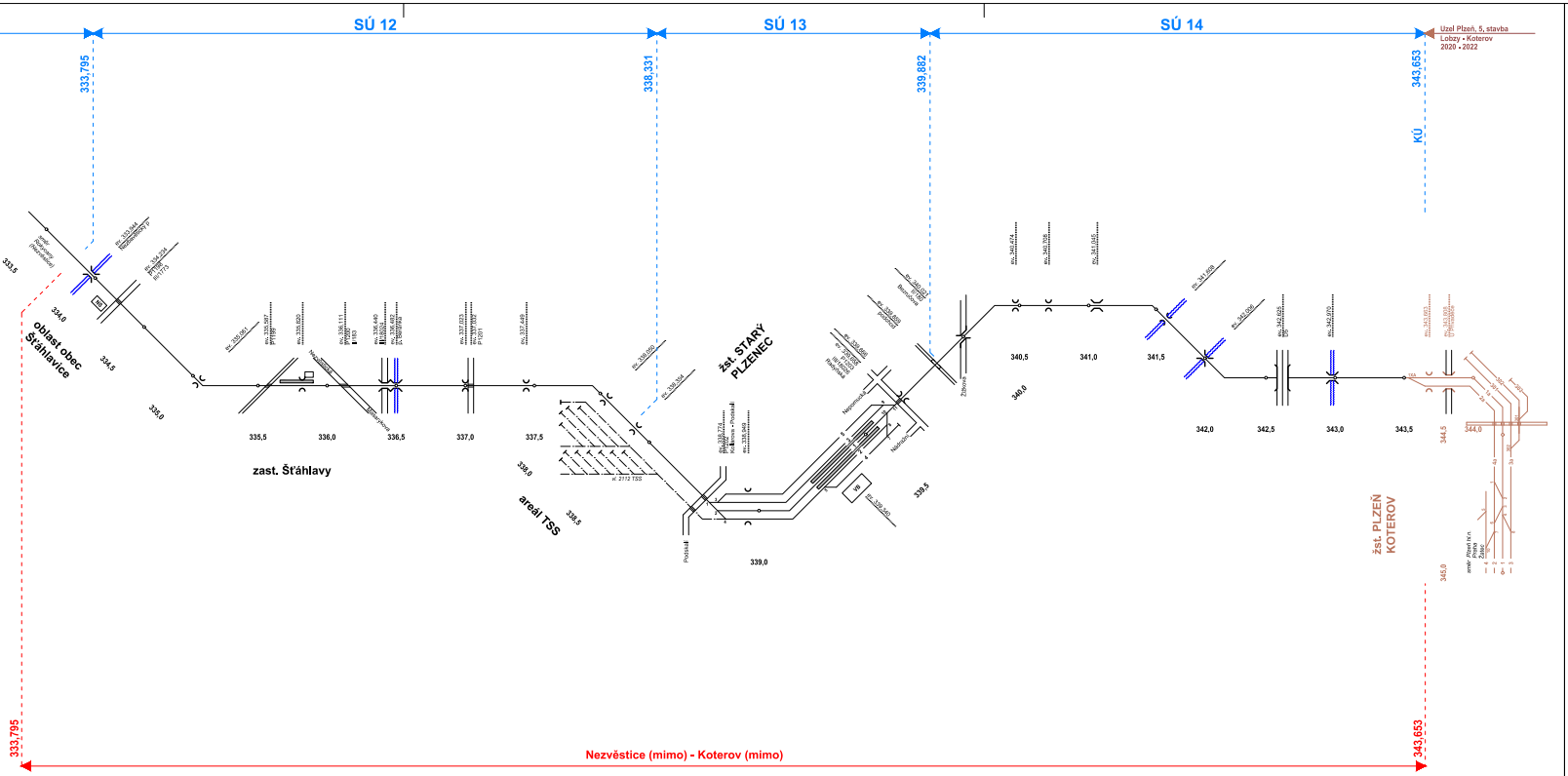
SÚ 12
SÚ 13
SÚ 14
Uzel Plzeň, 5. stavba
Lobzy - Koterov
2020 - 2022
333,795
338,331
339,882
343,653
KÚ
oblast obec Šťáhlavice
zast. Šťáhlavy
areál TSS
žst. STARÝ PLZENEC
žst. PLZEŇ KOTEROV
333,5
334,0
334,5
335,0
335,5
336,0
336,5
337,0
337,5
338,0
338,5
339,0
339,5
340,0
340,5
341,0
341,5
342,0
342,5
343,0
343,5
344,0
344,5
345,0
VB
Nezvěstice (mimo) - Koterov (mimo)

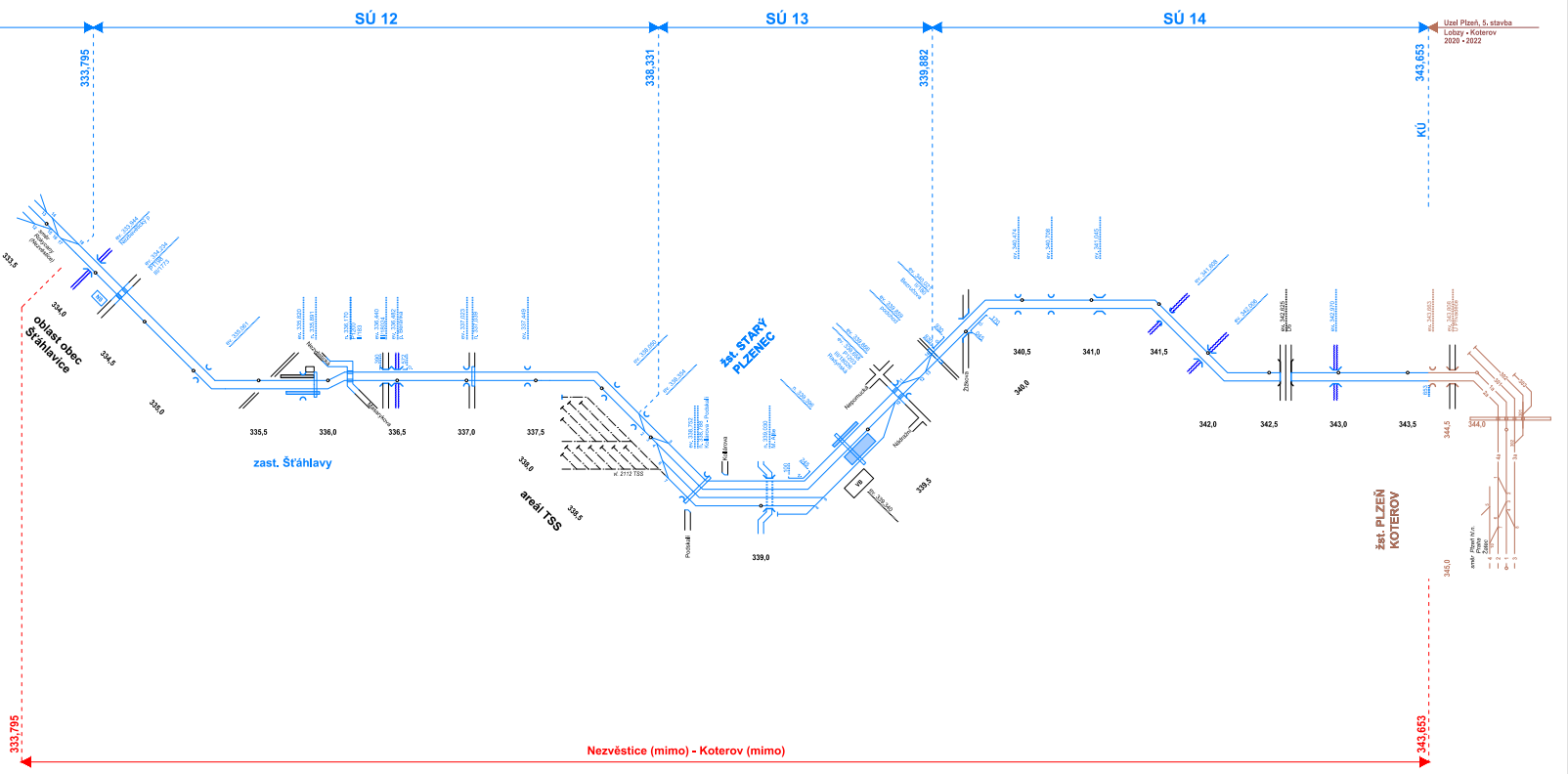
SÚ 12
SÚ 13
SÚ 14
Uzel Plzeň, 5. stavba
Lobzy - Koterov
2020 - 2022
333,795
338,331
339,882
343,653
KÚ
oblast obec Šťáhlavice
zast. Šťáhlavy
areál TSS
žst. STARÝ PLZENEC
žst. PLZEŇ KOTEROV
333,5
334,0
334,5
335,0
335,5
336,0
336,5
337,0
337,5
338,0
338,5
339,0
339,5
340,0
340,5
341,0
341,5
342,0
342,5
343,0
343,5
344,0
344,5
345,0
VB
Nezvěstice (mimo) - Koterov (mimo)

LEGENDA:

- stávající kolej
- vlečková kolej
- směrová a výšková úprava koleje
- dokončená kolej
- dokončená žel. stavba
- vodoteč
- komunikace (silnice, cesta)
- výhybky - klasická (≤ 50km/h)
  - štíhlá (≥ 60km/h)
- úrovňový přejezd
- most
- propustek
- podchod
- silniční nadjezd (ochranné sítě)
- nástupiště (stáv., dokon.)
- zdi (opěrné / zárubní)
- VB NS pozemní objekty (vč. čekárny)

ČISTOPIS DOKUMENTACE 11/2020

1	Koncepce Místně nákladní	08/2021	Ing. Halama	Halama
Změna:	Název změny:	Datum:	Provedl:	Podpis:

Investor: SPRÁVA ŽELEZNIC	Objednatel: Správa železnic, s.o. Dlážděná 1003/7 110 00 Praha 1	Korespondenční adresa: Správa železnic, s.o. Stavební správa západ Sokolovská 1955/278 190 00 Praha 9
Sdružení MP+SP- Horažďovice - Koterov	Společník ve sdružení a zpracovatel části dokumentace: SUDOP PRAHA	SUDOP PRAHA a.s. Olšanská 1a, 130 80 Praha 3 tel.: +420 267 094 111 fax: +420 224 230 316 e-mail: praha@sudop.cz
METROPROJEKT Praha a.s. Argentinská 1621/36 170 00 Praha 7 generální ředitel: Ing. David Krása tel.: +420 296 154 105 www.metroprojekt.cz info@metroprojekt.cz	METROPROJEKT	Souprava číslo:

HIP: Ing. Jan Nosek tel.: 296 154 221	Podpis: Nosek	Název a účel díla:	
Specialista profese: Ing. Jan Nosek	Podpis: Nosek	**Modernizace tratě Horažďovice předm. (mimo) - Plzeň-Koterov (mimo)**	
Stupeň: DUR			
Zpracovatelské středisko: S-60 DOPRAVNÍCH STAVEB tel.: 296 154 247		Název části díla:	
Vedoucí střediska: Ing. Petr Zobal	Podpis:	**Souhrnná technická zpráva** **Zásady organizace výstavby**	**B** **B.8**
Odpovědný projektant: Ing. Miroslav Halama	Podpis: Halama		
Navrhoval: Ing. Miroslav Halama	Podpis: Halama	Název přílohy: **Etapizace výstavby**	Změna: 1
Kreslil: Hana Ranochová	Podpis: Ranochová	**Výchozí a Výhledový stav**	Číslo příl.:
Skart. znak: V20/2041	Datum: 11/2020		
Počet formátů: 28x A4	Měřítko: schéma	IČD: 18 7413 02 08 00 00	401